

ISLANTILLA

CICLOTURISMO Y EXPERIENCIAS



DISFRUTA ISLANTILLA

Con más de 3.000 horas de sol al año y una temperatura media de 22 grados, Islantilla combina relax, naturaleza y deporte al aire libre. Esta zona, que abarca Isla Cristina, Lepe y pueblos cercanos, cuenta con más de 600 kilómetros de rutas ciclistas y senderos que recorren playas de arena dorada, dunas con pinares y marismas bañadas por el Atlántico. Gran parte de la costa forma parte de un Parque Natural protegido, con playas vírgenes y desembocaduras.

Las Marismas de Isla Cristina se formaron gracias a los sedimentos del río Guadiana, frontera entre España y Portugal, muy cerca de la desembocadura del Río Piedras y la Flecha de Nueva Umbría. Pedalear por este entorno supone atravesar salinas, carrizales y canales habitados por aves acuáticas y flamencos. Además, es posible cruzar los ríos en barco o ferry con la bicicleta para continuar la ruta. Tras las playas aparecen pinares y campos de fresas, ya que algunas de las mejores fresas maduras al sol de España proceden de Huelva.



CARRETERA

	KM	DES NIVEL	
ISLANTILLA - EMBALSE DE RÍO PIEDRAS	70,7	443 m	
Ruta que parte desde Islantilla y llega hasta el Embalse del Río Piedras. Fue construido en 1968 y tiene una capacidad de 60 hm ³ de agua. El embalse ocupa una superficie de 800 hectáreas y abastece de agua a toda la costa occidental de Huelva.			
ISLANTILLA - EL PORTIL - ALJARAQUE	73,9	568 m	
Ruta que parte desde Islantilla y, a través de tramos llanos entre pinares y zonas de carretera paralelas al mar, conduce por El Portil hasta Cartaya.			
ISLANTILLA - SANLÚCAR DE GUADIANA	115,5	1022 m	
Ruta desde Islantilla con vistas espectaculares. Requiere experiencia por su desnivel. Desde Sanlúcar se puede disfrutar de una magnífica vista sobre el río hacia la localidad portuguesa de Alcoutim.			
ISLANTILLA - MARISMAS DE ISLA CRISTINA	62,3	218 m	
Ruta que parte desde Islantilla y atraviesa el impresionante entorno de salinas y marismas del Paraje Natural Marismas de Isla Cristina.			

RUTAS CICICLISTAS



MTB/BTT

	KM	DES NIVEL	
ISLANTILLA - ISLA CRISTINA	43,3	195 m	
Ruta que parte de Islantilla y atraviesa las dunas hasta Isla Cristina por la Ruta del Camaleón, regresando por las zonas salineras y La Redondela.			
ISLANTILLA - SAN SILVESTRE	67,7	568 m	
Ruta desde Islantilla que pasa por varias localidades, como La Redondela y Villablanca, hasta llegar a San Silvestre de Guzmán.			
ISLANTILLA - RÍO PIEDRAS	60,9	664 m	
Ruta desde Islantilla por distintos tramos hasta el Río Piedras y su gran embalse. Es algo más exigente que otras rutas debido a sus diferentes subidas y bajadas.			
ISLANTILLA - SENDERO LITORAL - LEPE	24,2	128 m	
Ruta sin dificultad que parte desde Islantilla y llega a Lepe atravesando la zona de marismas del Paraje Natural Marismas del río Piedras y Flecha de Nueva Umbría.			
ISLANTILLA - EL ROMPIDO (MTB)	77,6	424 m	
Ruta que parte desde Islantilla y, pasando por El Terrón, Lepe y Cartaya, llega hasta El Rompido.			
ISLANTILLA - VÍA VERDE - AYAMONTE	18,5	39 m	
Ruta que parte desde la Mancomunidad de Islantilla con destino a Ayamonte, atravesando una zona rica en aves y lagunas.			

RUTA 1

Islantilla Lepe El Rompido


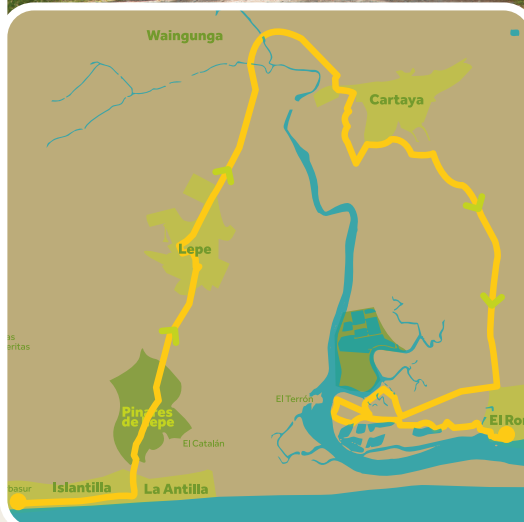


Disfrutarás de una ruta ciclista con experiencias turísticas al tiempo que conocerás nuestro maravilloso entorno natural.

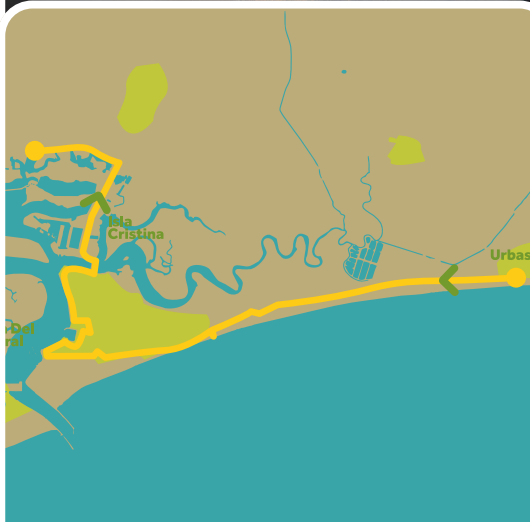

Visitas por el centro urbano de Lepe con paradas clave como: la Capilla de San Cristóbal, el Museo/Casa Hdad. de la Virgen de la Bella, la Parroquia de Santo Domingo de Guzmán, la Plaza de España...

Para continuar por la Vía Verde del Litoral hacia la Presa de los Machos, con opción de visitar Waingunga Aventura, uno de los centros de turismo activo por excelencia de la provincia de Huelva.

Posteriormente llegarás a El Rompido recorriendo las Marismas del Río Piedras y Flecha de Nueva Umbría, desde donde podrás disfrutar de una panorámica del Puerto del Terrón y Recinto Romero de la Bella.




Más experiencias en:
turismo.lepe.es



RUTA 2


Islantilla Isla Cristina



Durante el recorrido destacan los paisajes del Pinar y Playas de Isla Cristina, Marismas de Isla Cristina y Vía Verde del Litoral.

Realizando visitas a la fábrica de conservas y salazones de USISA, la Casita Azul espacio de interpretación medioambiental, el Molino de Mareas o las Salinas del Alemán.

Otras experiencias interesantes como un paseo en barco por la Ría Carreras, la visita a la Lonja de Isla Cristina (la segunda de España y primera de Andalucía en captura de pescado fresco diario).



Más experiencias en:
islacristina.org

RUTA 3

Puerto de la Laja Sanlúcar de Gadiana



Este recorrido por el Gadiana fusiona historia minera y paisajes fronterizos. Destaca el Puerto de la Laja, el molino de El Granado y Sanlúcar de Gadiana, donde su castillo y la tirolina transfronteriza conectan con Portugal.


Para completar la jornada se sugiere visitar el municipio de Ayamonte, un histórico pueblo mariner que abraza la desembocadura del río, ofreciendo una rica gastronomía y vistas privilegiadas al Atlántico desde Isla Canela.

SENDERISMO

Rutas para todos los gustos

Descubre el placer del senderismo en Islantilla, un enclave privilegiado de la Costa de la Luz donde el mar, los pinares y las dunas se unen en armonía. Aquí encontrarás senderos ideales para todos los niveles: desde paseos familiares hasta recorridos perfectos para entrenar o conectar con la naturaleza.

Aquí, el turismo verde se vive de forma sostenible, combinando deporte, relajación y respeto por el entorno.



DESCUBRE ISLANTILLA En bicicleta




La diversidad de espacios permiten disfrutar de la bicicleta en todas sus formas: de carretera, bicicleta de montaña (MTB) y rutas familiares.



RUTAS DE CARRETERA

Los amantes de las rutas de carretera cuentan con recorridos largos entre paisajes de costa, marismas y los municipios cercanos. Son ideales para alcanzar velocidades más elevadas y ver el entorno más urbanita.



RUTAS DE MTB/GRAVEL

Para descubrir esa Huelva más aventurera, se encuentran numerosos caminos de tierra, pinares, dunas y senderos naturales ideales para quienes optan por perderse en el diverso y espectacular entorno natural.



RUTA FAMILIAR

Las familias también tienen su espacio. Recorridos suaves, seguros y agradables para grandes y pequeños o para quienes se inician en el ciclismo.



CICERONE

ESCAÑA Y
PERSONALIZA
TU VISITA



ISLANTILLA

ESCAÑA PARA
ACCEDER A
NUESTRA WEB

SERVICIO DE DEPORTES DE
MANCOMUNIDAD DE
ISLANTILLA

Centro Activo de Islantilla
Avda Riofrío esquina Calle Garza
21449 Islantilla (Huelva)
Tlfn: +34 959 646 028
deportes@islantilla.es
www.islantilla.es/cycling

